

Monitoreo Territorial Indígena

Experiencia institucional



CEJIS

CENTRO DE ESTUDIOS JURÍDICOS
E INVESTIGACIÓN SOCIAL

Cartilla

Monitoreo Territorial Indígena

Una herramienta para el ejercicio de los derechos colectivos

Elaboración:

Centro de Estudios Jurídicos e Investigación Social (CEJIS)

Oficina Nacional

Calle Alfredo Jordán #79.

Oficina Trinidad

Calle Isiboro, esquina Mosekene, Barrio 4 de Febrero

(Pastoral Social Caritas)

Oficina Regional de Riberalta

Calle Manuel Oliva N° 846, entre calles Rubén Castedo y


Potosí, Barrio Conavi.

Santa Cruz de la Sierra, Bolivia

Noviembre de 2025



www.CEJIS.org



El Monitoreo Territorial Indígena en la historia del CEJIS

Las acciones de apropiación, control, vigilancia y defensa territorial forman parte de la historia del movimiento indígena de las tierras bajas del país.

El MTI se consolidó como instrumento que busca contribuir al autogobierno indígena, a la pervivencia de los sistemas de vida de las comunidades y a su libre determinación.

1990
2000

Titulación y saneamiento de territorios indígenas



2007
2008

Monitoreo a actividades hidrocarburíferas en territorios guaraníes



2018

Monitoreo a actividades mineras en la Chiquitanía



Monitoreo territorial indígena
Una herramienta para ejercer los derechos colectivos



2024

Estrategia de Monitoreo Territorial y plan de formación

2022

Monitoreo Territorial Indígena (MTI)

2019
2021

Monitoreo en territorios indígenas de la Amazonía Sur y Norte

Contexto de amenazas, presiones y transformaciones

El monitoreo territorial indígena es una herramienta que se aplica en los territorios indígenas para asegurar su control, vigilancia y defensa. Esto permite a los pueblos indígenas tener acceso, uso, manejo, gestión, protección, conservación, cuidado y apropiación del territorio y de sus recursos.

Ciclo de monitoreo territorial indígena



¿Qué se monitorea en los territorios indígenas?



Incendios



Minería aluvial



Límites y colindancias comunales



Saneamiento de tierras



Sequías e inundaciones



Deforestación



Minería a cielo abierto




Avasallamiento de tierras




Construcción de carreteras



Extracción de áridos



Deslinde



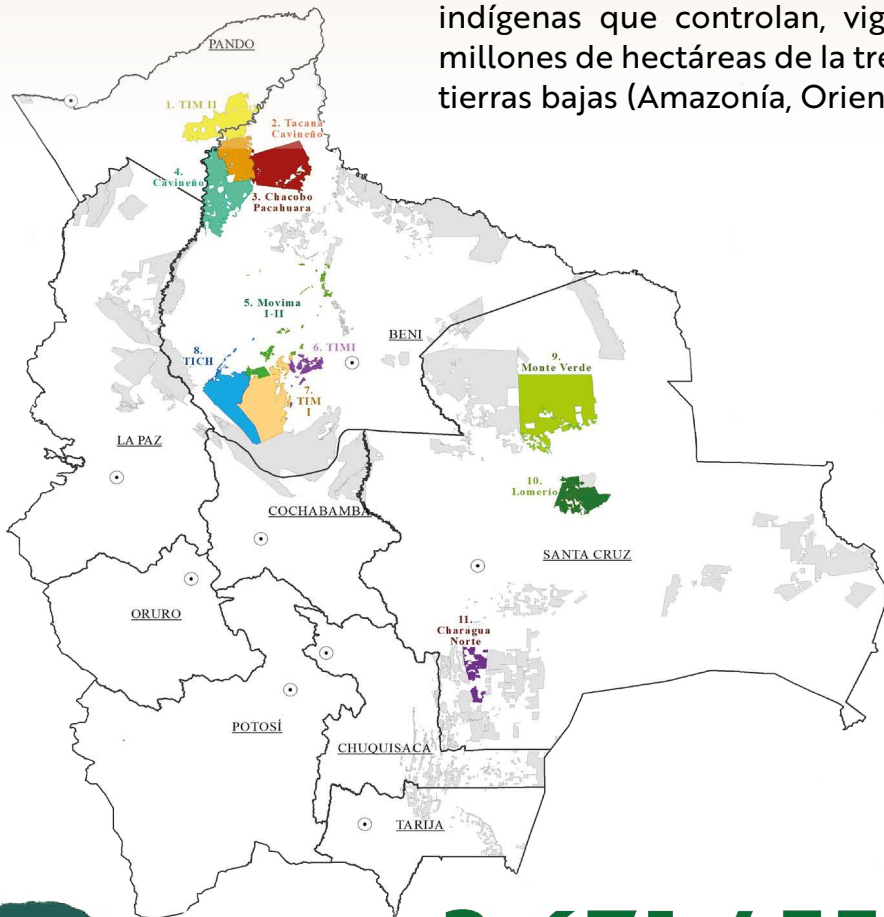
Explotación petrolera



Pueblos indígenas en aislamiento voluntario

¿Dónde se implementa el monitoreo territorial indígena en tierras bajas?

El monitoreo territorial indígena (MTI) se aplica en 10 territorios con la participación de 88 monitores indígenas que controlan, vigilan y defienden casi 3 millones de hectáreas de la tres macroecorregiones de tierras bajas (Amazonía, Oriente y Chaco).



LEYENDA

- Capital departamental
- Territorios indígenas de tierras bajas

TERRITORIOS INDÍGENAS

Región Amazonía Norte

- 1. Multiétnico II (TIM II)
- 2. Tacana cavineño
- 3. Chacobo Pacahuara
- 4. Cavineño

Región Amazonía Sur

- 5. Movima I - II
- 6. Mojeño Ignaciano (TIMI)
- 7. Mutiétnico (TIM I)
- 8. CHIMAN (TICH)

Región Chiquitanía

- 9. Monte Verde
- 10. Lomerío

Región Chaco

- 11. Charagua Norte

3.671.455 ha

3

Ecorregiones:

- **Amazonía:** Sur y Norte
- **Oriente:** Chiquitanía
- **Chaco:** Capitanía Charagua Norte

14

Pueblos Indígenas

Monitores territoriales indígenas certificados
24 mujeres
64 varones

10

Territorios Indígenas

102

Monitores/as formados/as

88

4



¿Qué es el Monitoreo Territorial Indígena?

Es una herramienta técnica, sociopolítica y jurídica para la gestión integral, el control, la vigilancia, la defensa y apropiación del territorio, así como para la exigibilidad del cumplimiento de los derechos individuales y colectivos de los pueblos indígenas en el marco del autogobierno y el ejercicio de la soberanía territorial.



Características del Monitoreo Territorial Indígena

El monitoreo territorial indígena es:



Una respuesta orgánica de los pueblos indígenas frente a las presiones y afectaciones provocadas a sus espacios y medios de vida por el modelo de desarrollo extractivista y las políticas de Estado.



Una herramienta flexible con carácter dinámico que es posible implementar no solo para medir los impactos que provienen de las actividades y los actores externos, sino también para proyectar los territorios en el marco de los planes de vida y el ejercicio del derecho a determinar libremente su desarrollo.



Una vía técnica que busca el fortalecimiento de las organizaciones indígenas a través de la conformación de equipos de monitoras y monitores, quienes, aplicando metodologías para el monitoreo, generan información territorial propia que facilita la toma de decisiones en el marco de las instancias orgánicas de cada pueblo.



Un proceso colectivo y participativo que se compone de etapas en las que se garantiza la participación activa de las dirigencias territoriales, los equipos de monitores territoriales indígenas y las comunidades de base.

Enfoque del Monitoreo Territorial Indígena

El monitoreo territorial indígena tiene un enfoque integral: aborda los temas y problemáticas por monitorear considerando las interrelaciones entre las dimensiones ambiental, económica, social, política y cultural de los territorios indígenas.



Monitoreo territorial indígena para las organizaciones indígenas

¿Para qué se monitorea?



- Apropiarse del territorio.
- Defender y exigir derechos (territoriales, ambientales, políticos y socioculturales).
- Generar información propia.

¿Con qué intención se debe tener e implementar una estrategia de Monitoreo Territorial Indígena?



- Tomar decisiones con base en datos e información generada en el territorio.
- Ejercer la territorialidad con soberanía y poder.
- Fortalecer el gobierno propio en el marco de las estructuras orgánicas tradicionales – democracia comunitaria.

¿Cuál es la utilidad de los informes de campo y técnicos para la dirigencia indígena?



- Para tener decisiones respaldadas con información y datos.
- Manejar y resolver conflictos vía justicia indígena originaria campesina (JIOC).
- Hacer denuncias por la vulneración a los derechos humanos de los pueblos indígenas con especial atención en los derechos ambientales y territoriales.

Ruta de implementación del monitoreo territorial indígena

A partir de la estrategia de monitoreo territorial indígena, el CEJIS avanza con el proceso de selección de monitores, formación, acción en campo, toma de decisiones, acciones de defensa jurídica e incidencia política con la información construida.

Este proceso se realiza con la participación y en coordinación estrecha con las autoridades y representantes indígenas en todas sus etapas.





Elaborador por:



Con el apoyo de:

